
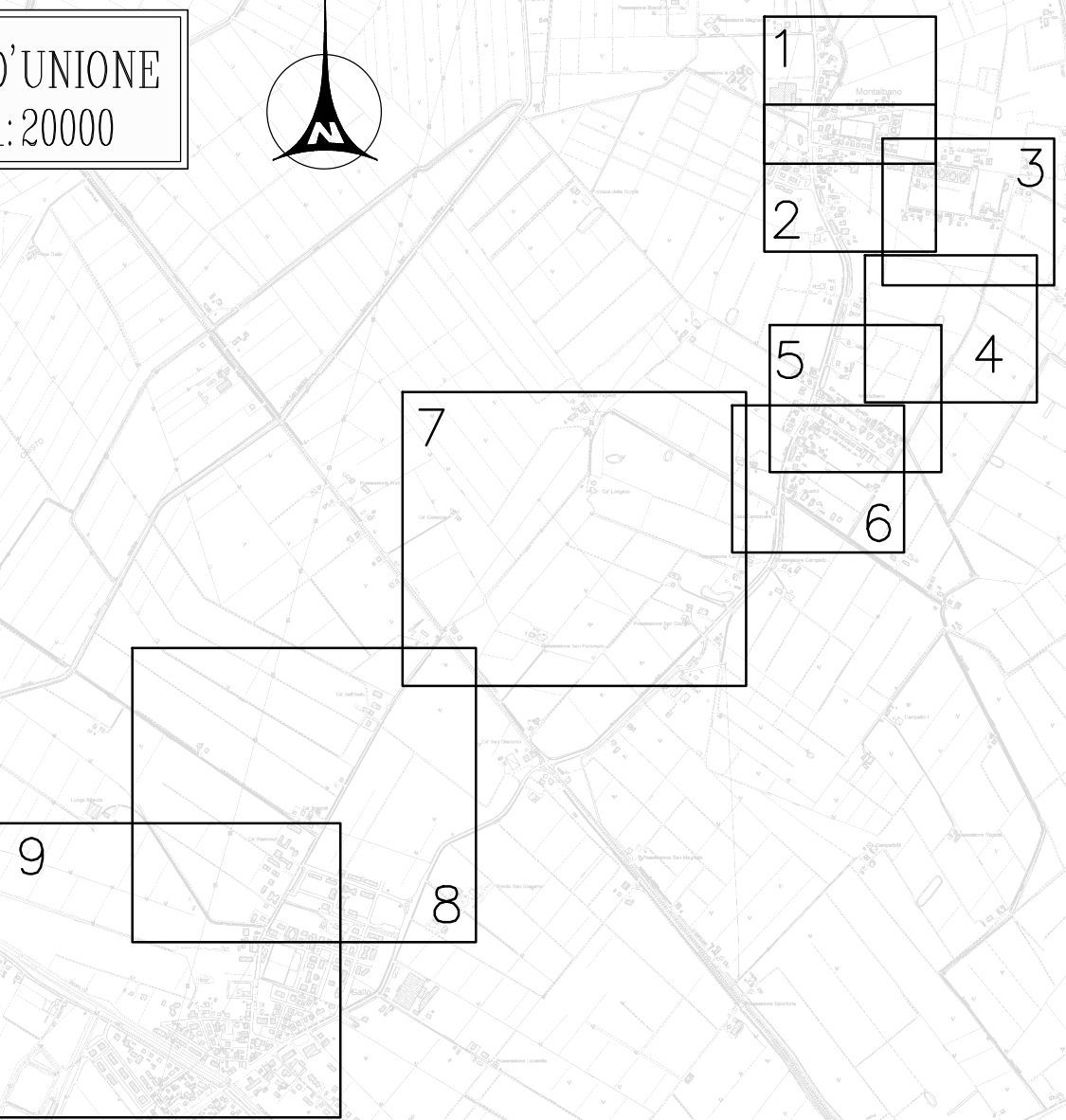
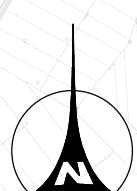


PLANIMETRIA DI PROGETTO 9  
Scala 1:1000

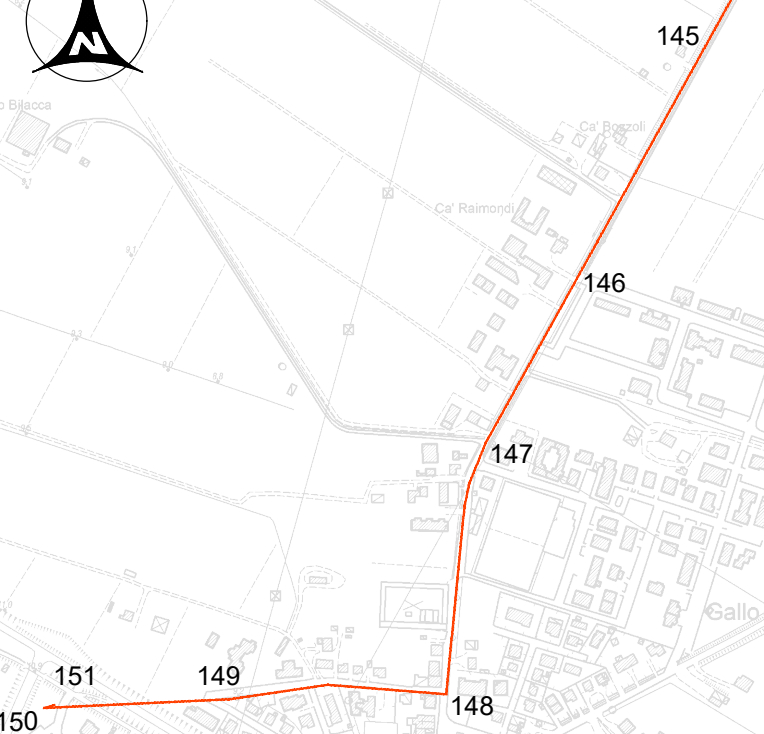


QUADRO D'UNIONE  
Scala 1:20000



LEGENDA	
	FOGNATURA MISTA CON FUNZIONAMENTO A GRAVITÀ DI PROGETTO
	FOGNATURA NERA CON FUNZIONAMENTO A GRAVITÀ DI PROGETTO
	FOGNATURA MISTA CON FUNZIONAMENTO IN PRESSIONE DI PROGETTO
	FOGNATURA BIANCA CON FUNZIONAMENTO A GRAVITÀ DI PROGETTO
	FOGNATURA BIANCA CON FUNZIONAMENTO A GRAVITÀ ESISTENTE
	FOGNATURA MISTA CON FUNZIONAMENTO A GRAVITÀ ESISTENTE
	FOGNATURA MISTA CON FUNZIONAMENTO A GRAVITÀ ESISTENTE DA CONVERTIRE IN FOGNATURA BIANCA
	FOGNATURA MISTA CON FUNZIONAMENTO A GRAVITÀ ESISTENTE DA DISMETTERE
	CANALE TOMBINATO DI PROGETTO
	CANALE TOMBINATO ESISTENTE
	IMPIANTO DI SOLLEVAMENTO DI PROGETTO
	IMPIANTO DI SOLLEVAMENTO ESISTENTE
	POZZETTO DI PROGETTO
	SCOLMATORE DI RETE
	CADITOIA DI PROGETTO
	PREDISPOSIZIONE ALLACCIO DI PROGETTO
	SFIATO AUTOMATICO
	SCATOLA DI ISPEZIONE
	RILIEVO TOPOGRAFICO
1331	NUMERO CIVICO FABBRICATO ESISTENTE

MAPPA POZZETTI PRINCIPALI  
ZONA SUD



3				
2	31/10/2020	Giacomo Turilli	Andrea Spadri	Riccardo Rocco
1	24/07/2017	Giacomo Turilli	Rosolino Rocco	Riccardo Rocco
REV	DATA (DATE)	REDAZIONE (DRAWN BY)	CONTROLLO (CHECK D)	APPROVATO (APPR D)
DESCRIZIONE (DESCRIPTION)				
FUNZIONE O SERVIZIO (TASK/POST): DIREZIONE INGEGNERIA PROGETTAZIONE SISTEMI A RETE ACQUA DENOMINAZIONE IMPIANTO O LAVORO (PLANT OF PROJECT DESCRIPTION): COLLEGAMENTO FOGNARIO A POGGIO RENATICO ED ELIMINAZIONE DEPURATORE DI MONTALBANO				
IDENTIFICATIVO IMPIANTO (PLANT IDENTIFIER):				
WBS			CODICE CUP (CUP CODE)	
R.2190.11.03.00045				
CODICE DOCUMENTO (CODE)			N° COMMESSA (JOB N°)	
D000PG0011			11500224641	
ID DOCUMENTO (DOC. ID)			NOME FILE (FILE NAME)	
29761682				
DENOMINAZIONE DOCUMENTO (DOCUMENT DESCRIPTION)				
R3.9 Planimetria di progetto 9 di 9				
SCALE (SCALE)				
VARIE				
N° FG. (SH. N°)				
9				
DI (LAST)				
9				
A0				