PROFILO CONDOTTA PREMENTE S1

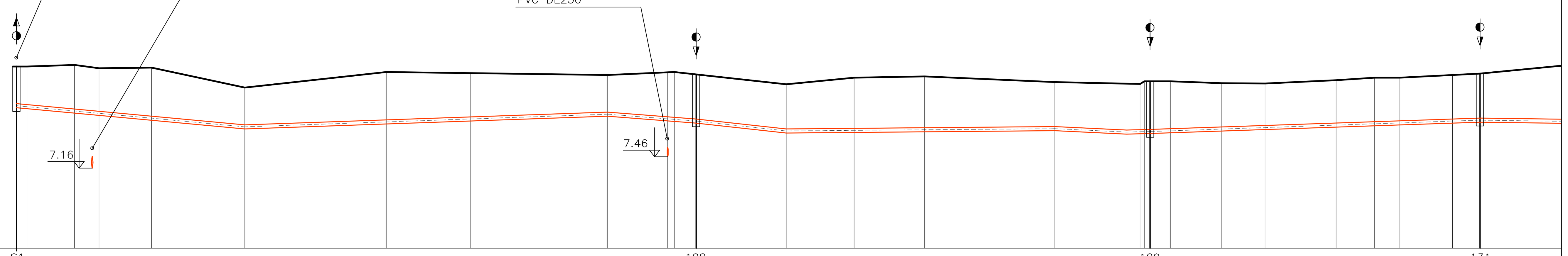

SCALA LUNGHEZZE 1 : 1000
SCALA ALTEZZE 1 : 100
5.00

Numero pozzetto	S1, 128, 129, 131
Distanze pozzetti	182.99, 122.23, 88.82
Quote Terreno	9.89, 9.89, 9.93, 9.84, 9.86, 9.32, 9.74, 9.71, 9.66, 9.74, 9.68, 9.41, 9.59, 9.62, 9.47, 9.42, 9.49, 9.49, 9.49, 9.44, 9.43, 9.52, 9.59, 9.59, 9.66, 9.70
Quote Scorrimento	8.78, 8.21, 8.55, 8.37, 8.16, 8.08, 8.39
Distanze parziali Terreno	12.81, 6.58, 14.16, 25.09, 38.08, 22.75, 36.76, 18.06, 24.26, 18.29, 18.95, 35.05, 23.01, 13.85, 11.68, 19.12, 10.35, 6.80, 15.52, 7.40, 26.94
Distanze progressive Terreno	0.00, 2.84, 15.65, 22.23, 36.39, 61.48, 99.56, 122.31, 159.07, 177.13, 182.99, 207.25, 225.54, 244.49, 279.54, 302.55, 303.68, 305.22, 310.66, 324.51, 336.19, 355.31, 365.66, 372.46, 386.65, 394.04
Profondità di scavo	−1.21, −1.21, −1.21, −1.41, −1.41, −1.41
Tipo tubo	PEAD DE110 PN16

PROFILO CONDOTTA PREMENTE S1

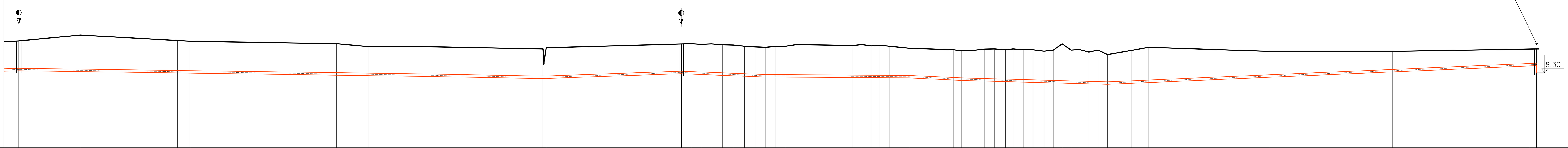

SCALA LUNGHEZZE 1 : 1000
SCALA ALTEZZE 1 : 100
5.00

Numero pozzetto	131, 132, 67
Distanze pozzetti	290.94, 375.80
Quote Terreno	9.70, 9.96, 9.72, 9.69, 9.58, 9.45, 9.45, 9.35, 9.40, 9.57, 9.58, 9.55, 9.57, 9.53, 9.52, 9.47, 9.44, 9.42, 9.46, 9.47, 9.54, 9.50, 9.54, 9.48, 9.51, 9.47, 9.38, 9.31, 9.27, 9.27, 9.34, 9.35, 9.31, 9.35, 9.31, 9.31, 9.25, 9.30, 9.57, 9.30, 9.32, 9.21, 9.30, 9.10, 9.28, 9.42, 9.24, 9.24, 9.35, 9.35
Quote Scorrimento	8.39, 8.14, 8.04, 8.26, 8.11, 8.07, 7.96, 7.79, 8.10, 8.34, 8.60, 8.61
Distanze parziali Terreno	7.40, 26.94, 42.72, 64.31, 6.36, 7.53, 23.69, 53.14, 63.72, 24.73, 8.80, 19.47, 6.49, 10.43, 7.68, 53.19, 53.97, 60.28
Distanze progressive Terreno	394.04, 420.99, 463.71, 469.25, 533.56, 540.22, 547.45, 571.14, 624.28, 626.47, 684.98, 689.39, 693.77, 698.19, 703.16, 707.81, 712.74, 717.46, 722.07, 726.53, 730.93, 735.72, 760.45, 764.33, 768.40, 772.31, 776.38, 785.18, 804.65, 808.10, 811.76, 818.25, 822.57, 827.44, 830.80, 835.28, 839.53, 844.38, 848.48, 852.37, 856.29, 860.03, 864.05, 868.09, 872.23, 882.66, 890.34, 943.53, 997.50, 1057.78, 1060.78
Profondità di scavo	−1.41, −1.41, −1.41, −1.41, −1.41, −1.41, −1.41, −1.41, −1.24, −1.00, −0.85, −0.84
Tipo tubo	PEAD DE110 PN16

MAPPA PROFILI
Scala 1:10000

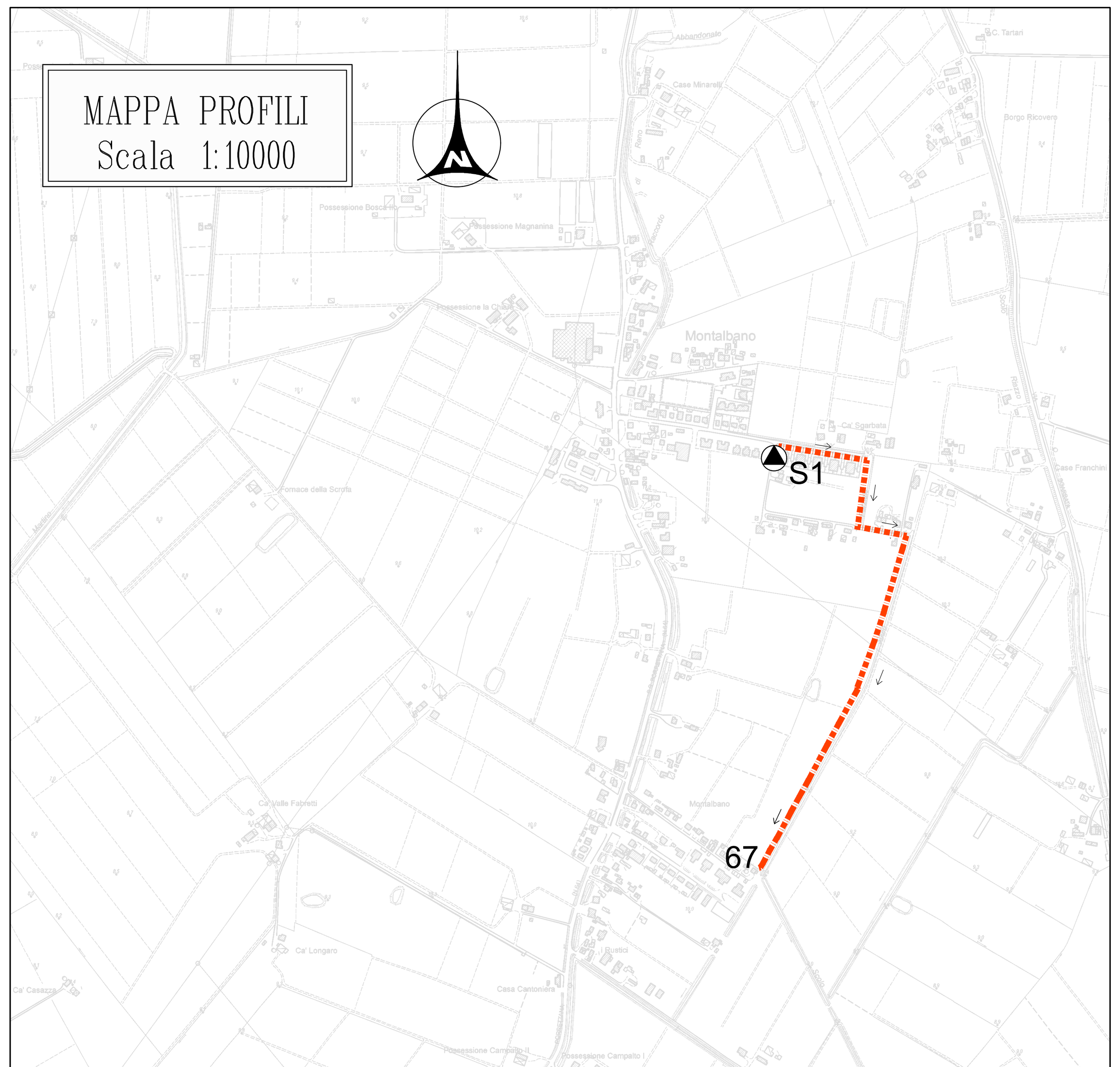

LEGENDA

- TERRENO STATO DI FATTO
- TERRENO STATO DI PROGETTO
- FOGNATURA MISTA DI PROGETTO
- FOGNATURA ESISTENTE
- SFIATO AUTOMATICO
- SCATOLA DI ISPEZIONE

REV.	DATA (DATE)	REDATTO (DRWN.BY)	CONTROL. (CHCK'D)	APPROVATO (APPR'D)	DESCRIZIONE (DESCRIPTION)
3					
2	31/10/2020	Giacomo Furlani	Andrea Sgarzi	Riccardo Resca	PROGETTO DEFINITIVO – AGGIORNAMENTO
1	24/07/2017	Giacomo Furlani	Radmila Vujovic	Riccardo Resca	PROGETTO DEFINITIVO

FUNZIONE O SERVIZIO *(DEPARTMENT)*
DIREZIONE INGEGNERIA
PROGETTAZIONE SISTEMI A RETE ACQUA

DENOMINAZIONE IMPIANTO O LAVORO *(PLANT OR PROJECT DESCRIPTION)*
COLLEGAMENTO FOGNARIO A POGGIO RENATICO ED ELIMINAZIONE DEPURATORE DI MONTALBANO

IDENTIFICATIVO IMPIANTO *(PLANT IDENTIFIER)*

WBS	R.2190.11.03.00045
CODICE CUP *(CUP CODE)*	
CODICE DOCUMENTO *(CODE)*	HW00PD0004
N° COMMESSA *(JOB N°)*	11500224641
ID DOCUMENTO *(DOC. ID)*	29761682
NOME FILE *(FILE NAME)*	

IDRAULICA AMBIENTE
Società di ingegneria
Dott. Ing. Giacomo Furlani
Via Bruno Bedosti 21 61122 Pesaro
tel. e fax 0721.453542
www.idraulicaeambiente.it

GRUPPO HERA
HERA S.p.A.
Holding Energia Risorse Ambiente
Viale Carlo Berti Pichat 2/4 40127 Bologna
tel. 051.287.111
www.gruppohera.it

HERAtech
Società del Gruppo Hera
HERAtech s.r.l.
Viale Carlo Berti Pichat 2/4 40127 Bologna
tel. 051.287.111
www.heratech.it

DENOMINAZIONE DOCUMENTO *(DOCUMENT DESCRIPTION)*
R4.4 Profili longtudinali tratti in pressione 1 di 3

SCALA *(SCALE)*	N° FG. *(SH. N°)*	DI *(LAST)*
VARIE	1	3

A1