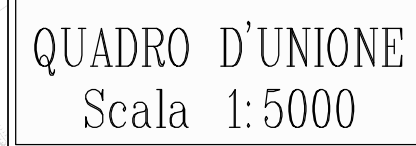

















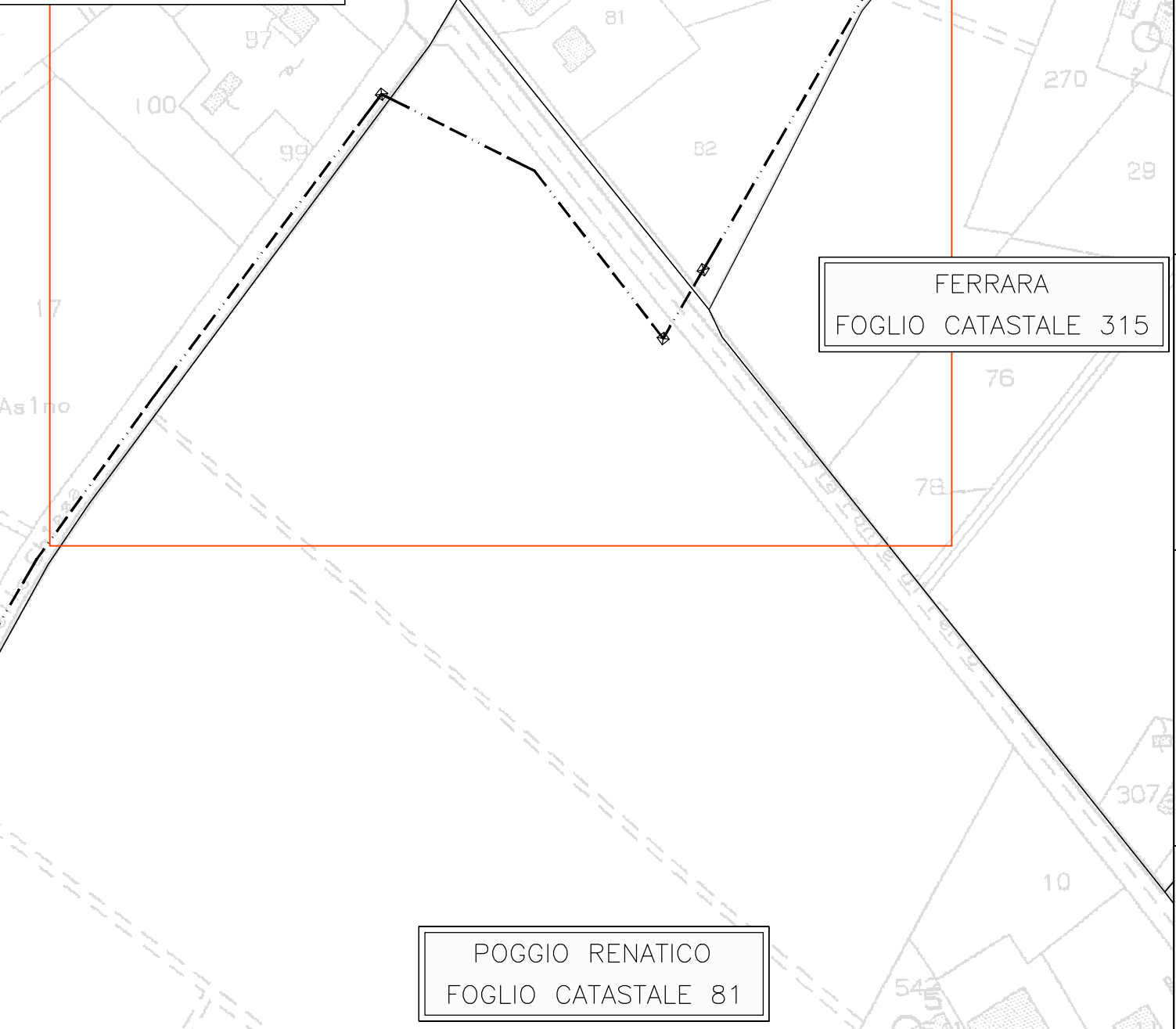
SEZIONE T-T










- | | |
|---|----------------------------------|
|  | FOGNATURA A GRAVITA' DI PROGETTO |
|  | FOGNATURA PREMENTE DI PROGETTO |
|  | FOGNATURA MISTA ESISTENTE |
|  | FOGNATURA BIANCA ESISTENTE |
|  | CANALE TOMBINATO DI PROGETTO |
|  | CANALE TOMBINATO ESISTENTE |
|  | LINEA TELECOM |
|  | LINEA FIBRE OTTICHE |
|  | LINEA ENEL MT INTERRATA |
|  | LINEA ENEL BT INTERRATA |
|  | LINEA ENEL MT AEREA |
|  | LINEA ENEL BT AEREA |
|  | LINEA ACQUEDOTTO |
|  | LINEA GAS METANO |
|  | CONFINA CATASTALE CANALI |

L'INDIVIDUAZIONE ESATTA DEI SOTTOSERVIZI DOVRA' ESSERE FATTA IN CANTIERE PRIMA DELL'INIZIO DEI LAVORI CON GLI ENTI GESTORI

POGGIO RENATICO
FOGLIO CATASTALE 77



LEGENDA

- | | |
|---|--|
|  | FOGNATURA MISTA CON FUNZIONAMENTO A GRAVITÀ DI PROGETTO |
|  | FOGNATURA CON FUNZIONAMENTO IN PRESSIONE DI PROGETTO |
|  | FOGNATURA BIANCA CON FUNZIONAMENTO A GRAVITÀ DI PROGETTO |
|   | POZZETTO DI PROGETTO |
|  | IMPIANTO DI SOLLEVAMENTO DI PROGETTO |
|  | CONFINI CATASTALE |

[illegible]