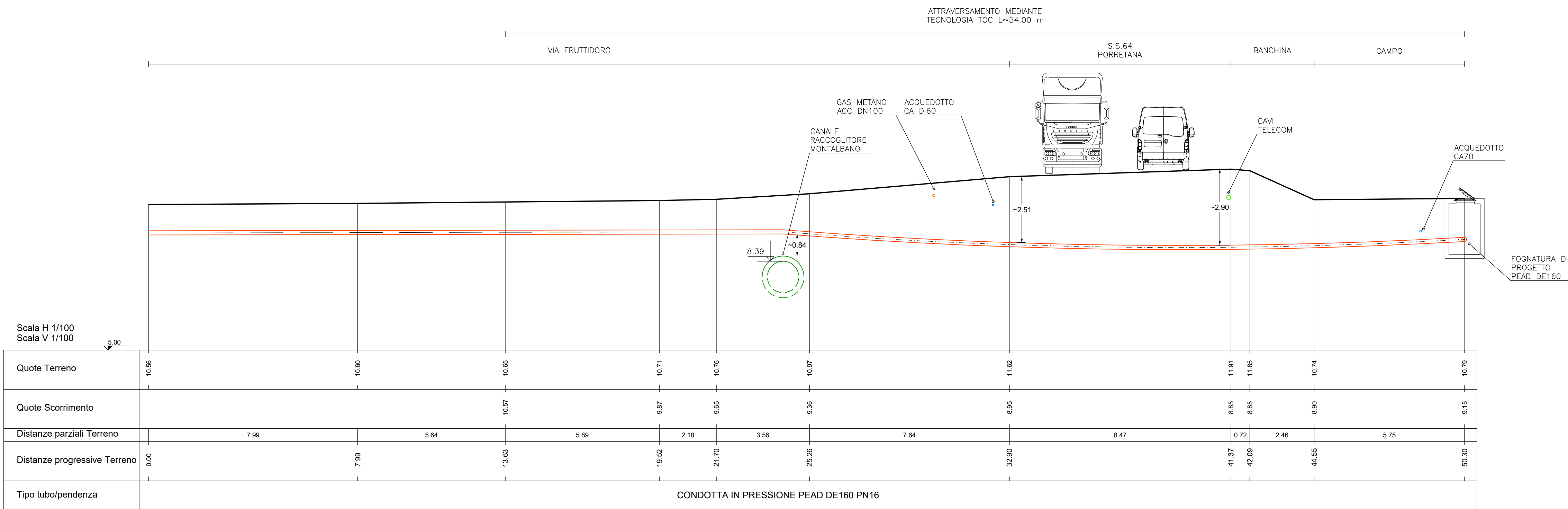


SEZIONE DI PROGETTO
Scala 1:100

SEZIONE H-H



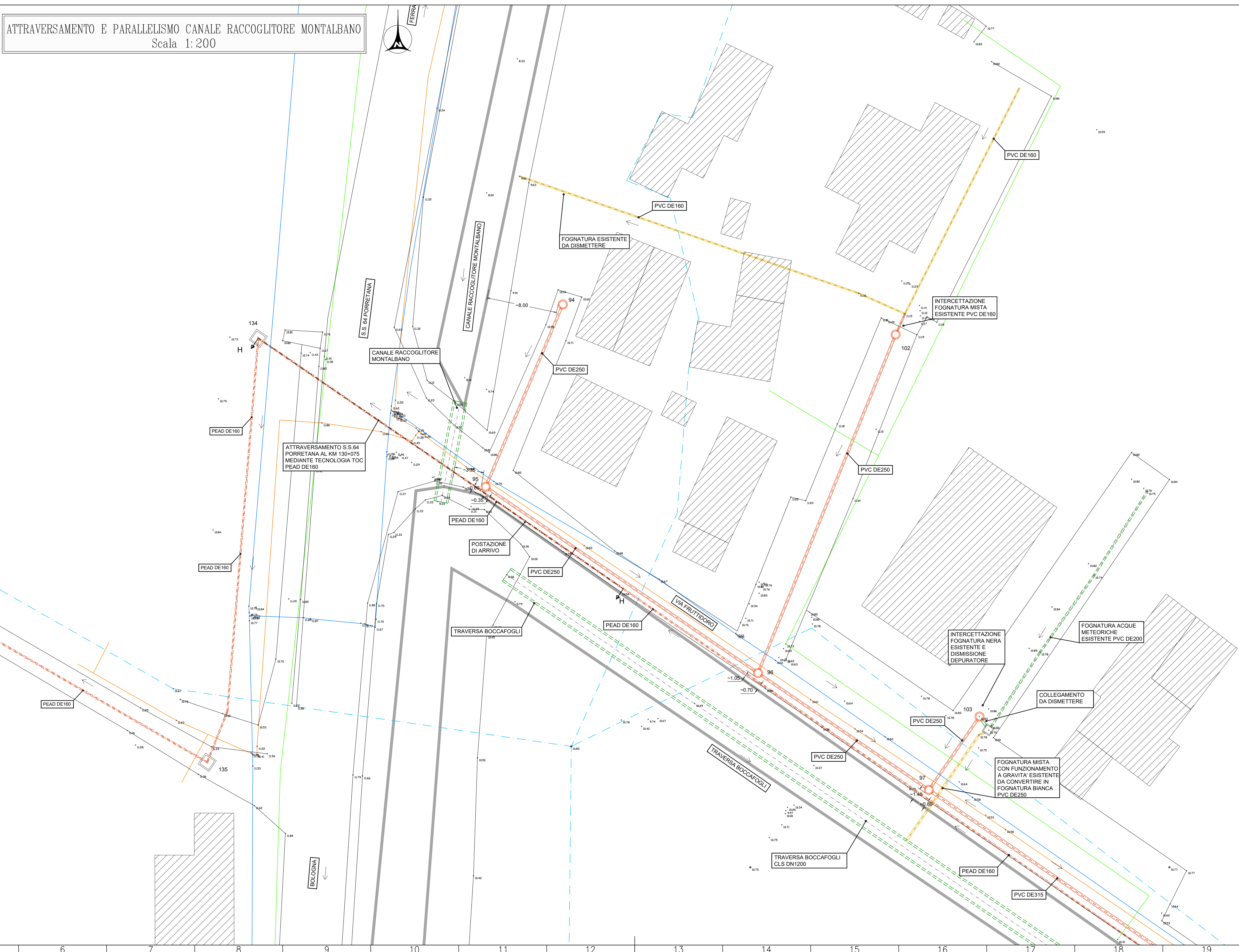
PLANIMETRIA CATASTALE
Scala 1:2000

FERRARA
FOGLIO CATASTALE 315

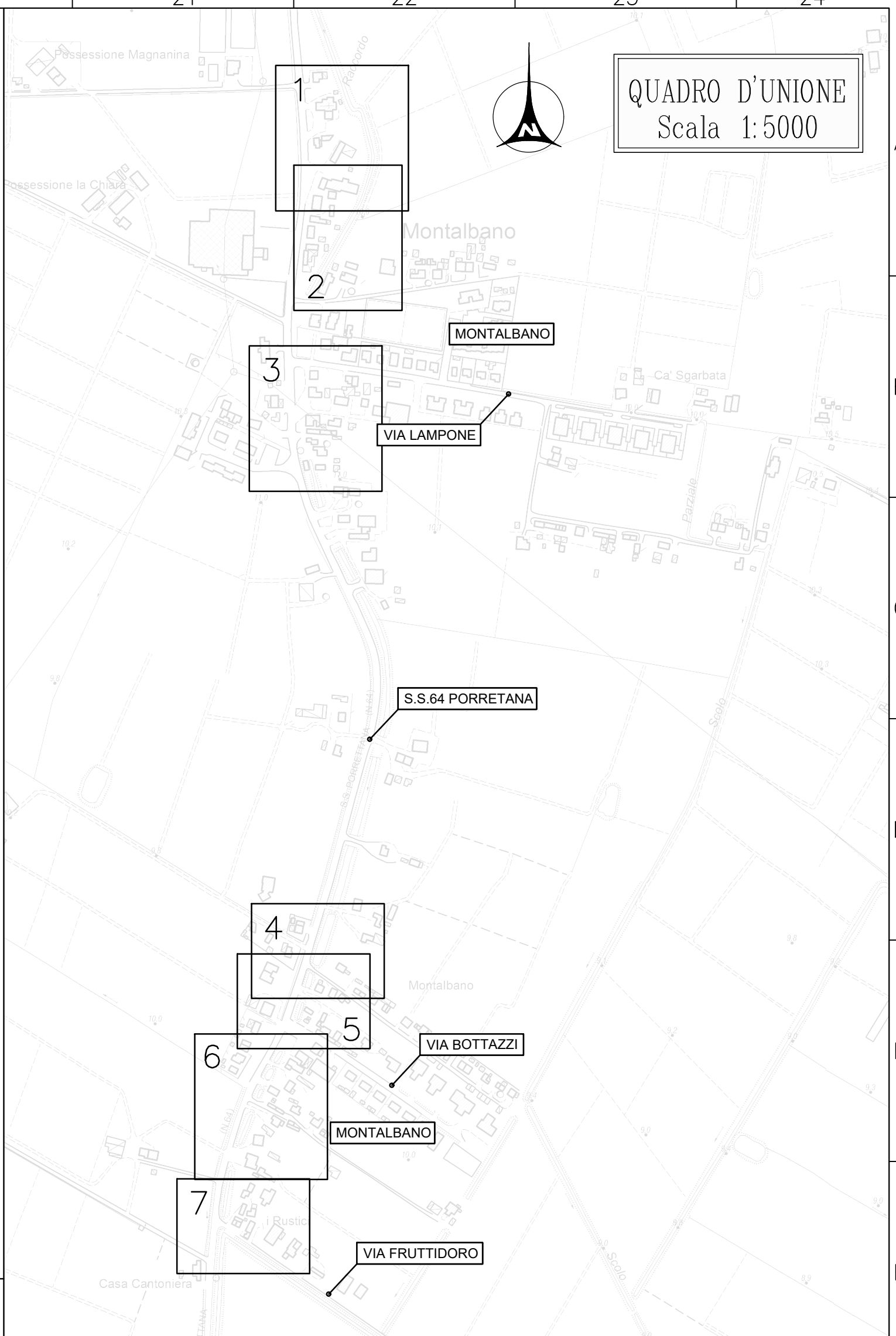
FERRARA
FOGLIO CATASTALE 316

FERRARA
FOGLIO CATASTALE 329

ATTRAVERSAMENTO E PARALLELISMO CANALE RACCOLTORE MONTALBANO
Scala 1:200



QUADRO D'UNIONE
Scala 1:5000



LEGENDA

- FOGNATURA A GRAVITA' DI PROGETTO
- FOGNATURA PREMENTE DI PROGETTO
- FOGNATURA MISTA ESISTENTE
- FOGNATURA BIANCA ESISTENTE
- CANALE TOMBINATO DI PROGETTO
- CANALE TOMBINATO ESISTENTE
- LINEA TELECOM
- LINEA FIBRE OTTICHE
- LINEA ENEL MT INTERRATA
- LINEA ENEL BT INTERRATA
- LINEA ENEL MT AEREA
- LINEA ENEL BT AEREA
- LINEA ACQUEDOTTO
- LINEA GAS METANO
- CONFINI CATASTALI

3					
2	31/10/2020	Giuseppe	Andrea	Riccardo	PROGETTO DEFINITIVO - AGGIORNAMENTO
1	24/07/2017	Giuseppe	Riccardo	Riccardo	PROGETTO DEFINITIVO
REV.	DATA	REDAZIONE (DGN/B)	APPROVATO (CHK/D)	APPROVATO (APPR/D)	DESCRIZIONE (DESCRIPTION)

FUNZIONE O SERVIZIO (TASK/MISSION)
DIREZIONE INGENGERIA
PROGETTAZIONE SISTEMI A RETE ACQUA
DENOMINAZIONE IMPIANTO O LAVORO (PLANT OR PROJECT DESCRIPTION)
COLLEGAMENTO FOGNARIO A POGGIO RENATICO ED ELIMINAZIONE DEPURATORE DI MONTALBANO

IDENTIFICATIVO IMPIANTO (PLANT IDENTIFIER)	WBS	CODICE CUP (CUP CODE)
	R.2190.11.03.00045	

CODICE DOCUMENTO (CODE)	N° COMMESSA (JOB N°)
DG00PG0029	11500224641
ID DOCUMENTO (DOC. ID)	NOME FILE (FILE NAME)
29761682	

DENOMINAZIONE DOCUMENTO (DOCUMENT DESCRIPTION)
R11.7 Attraversamento e parallelismo
Canale Raccoglitore Montalbano 7 di 7

SCALA (SCALE)	N° FG. (SH. N°)	D (LAST)
VARIE	7	7