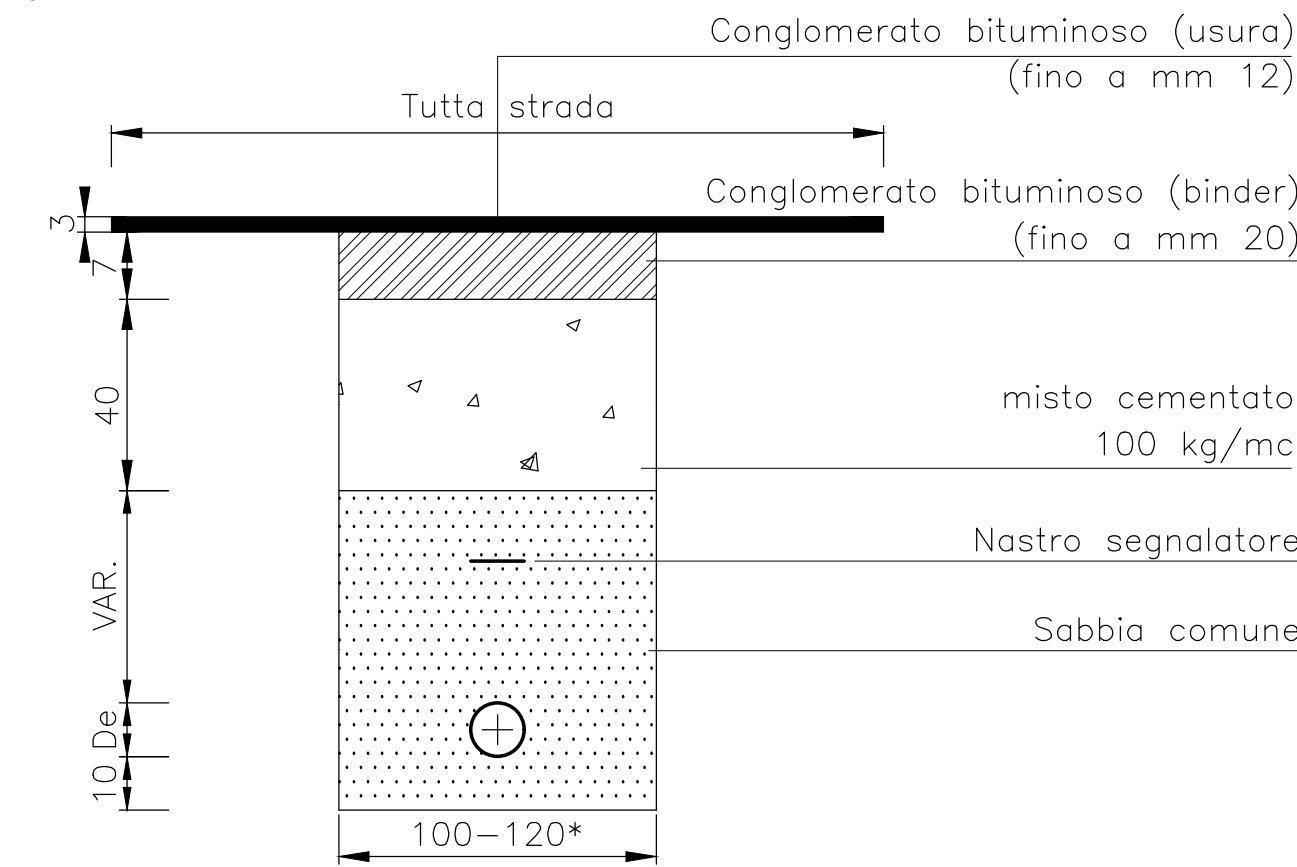
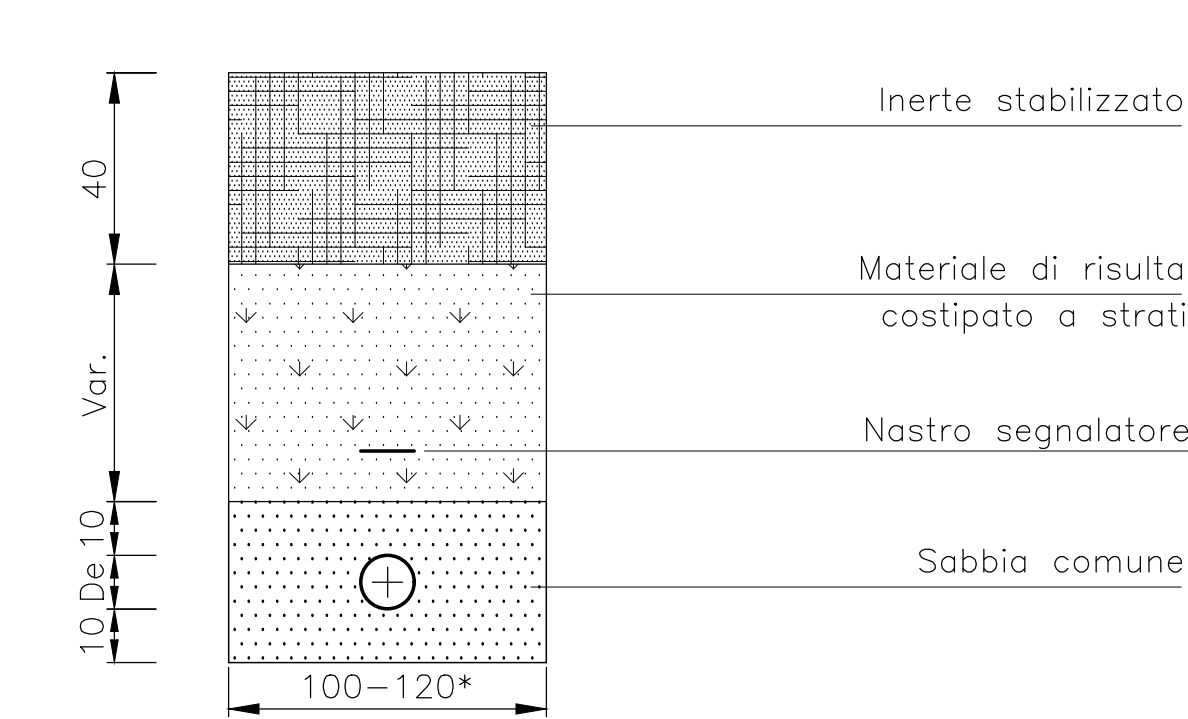


MODALITA' DI RIEMPIMENTO SCAVI E DI RIPRISTINO
SUPERFICIALE COLLETTORE A GRAVITA'

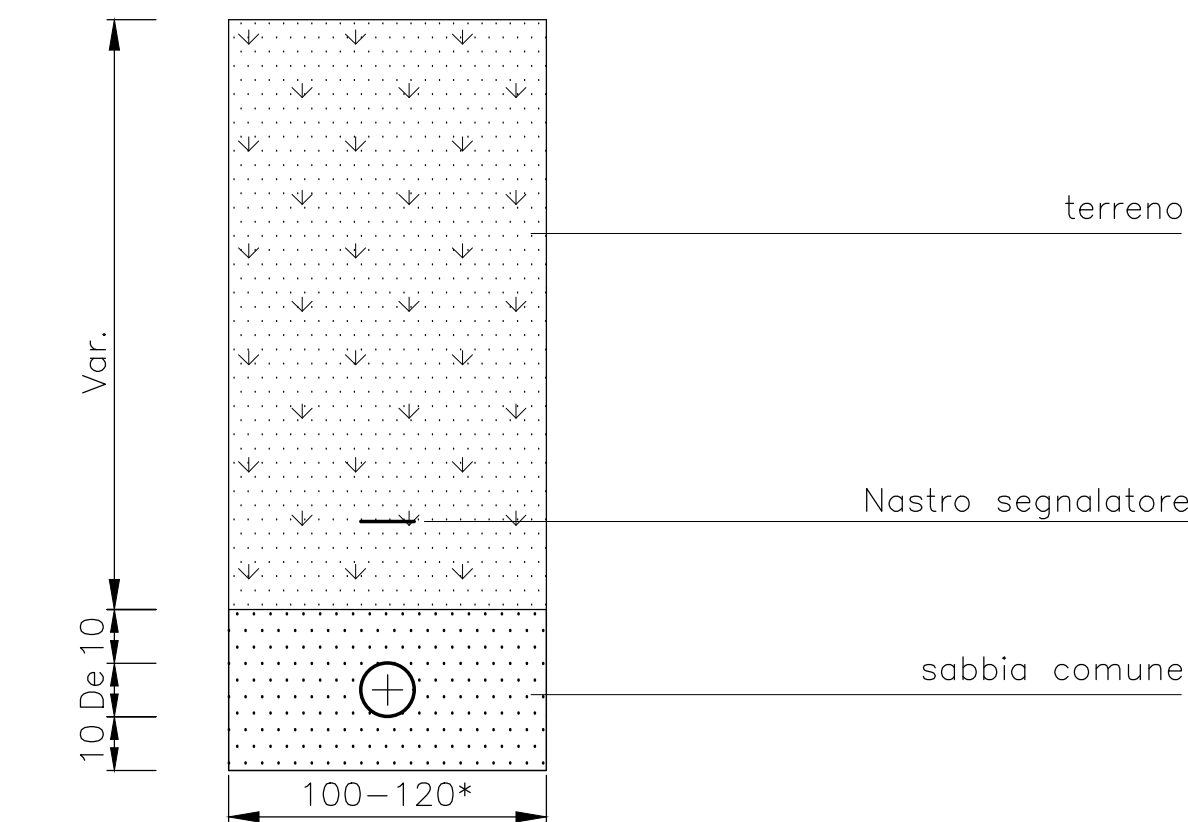
1) Strada comunale Ferrara



2) Strada bianca



3) Terreno di campagna

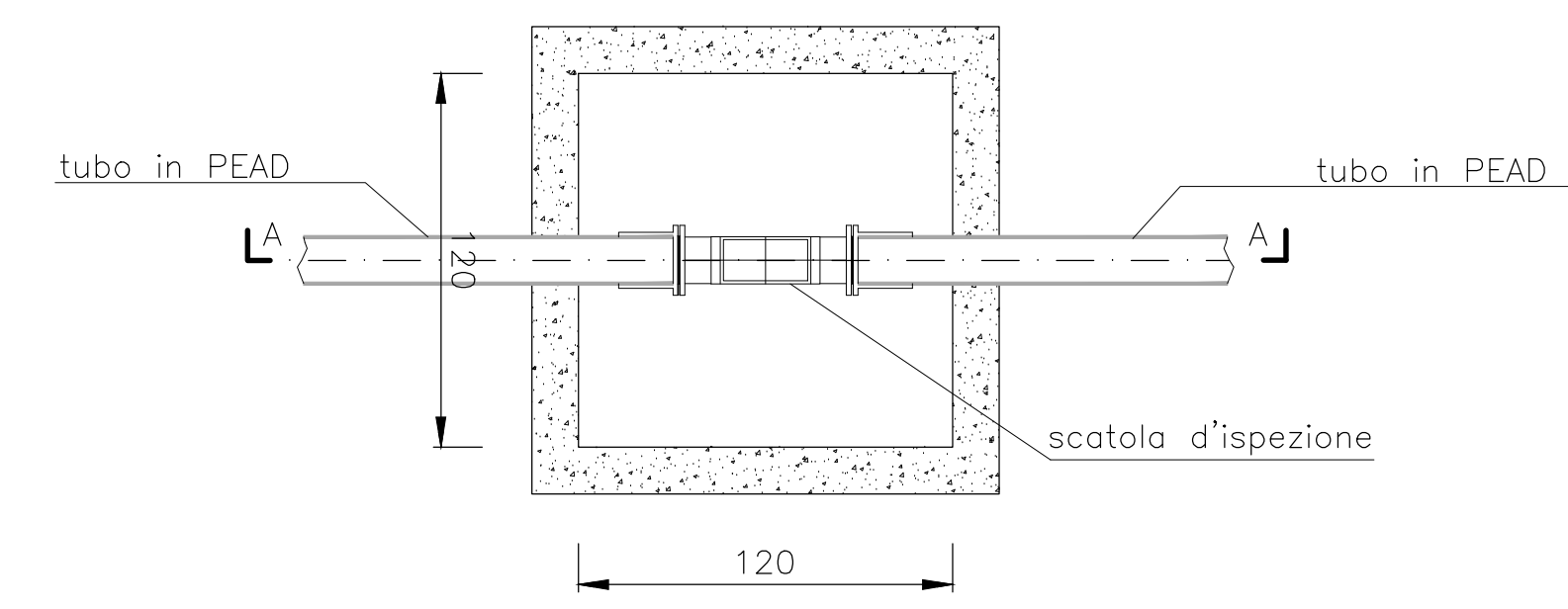


120*: DE500-DE630 mm

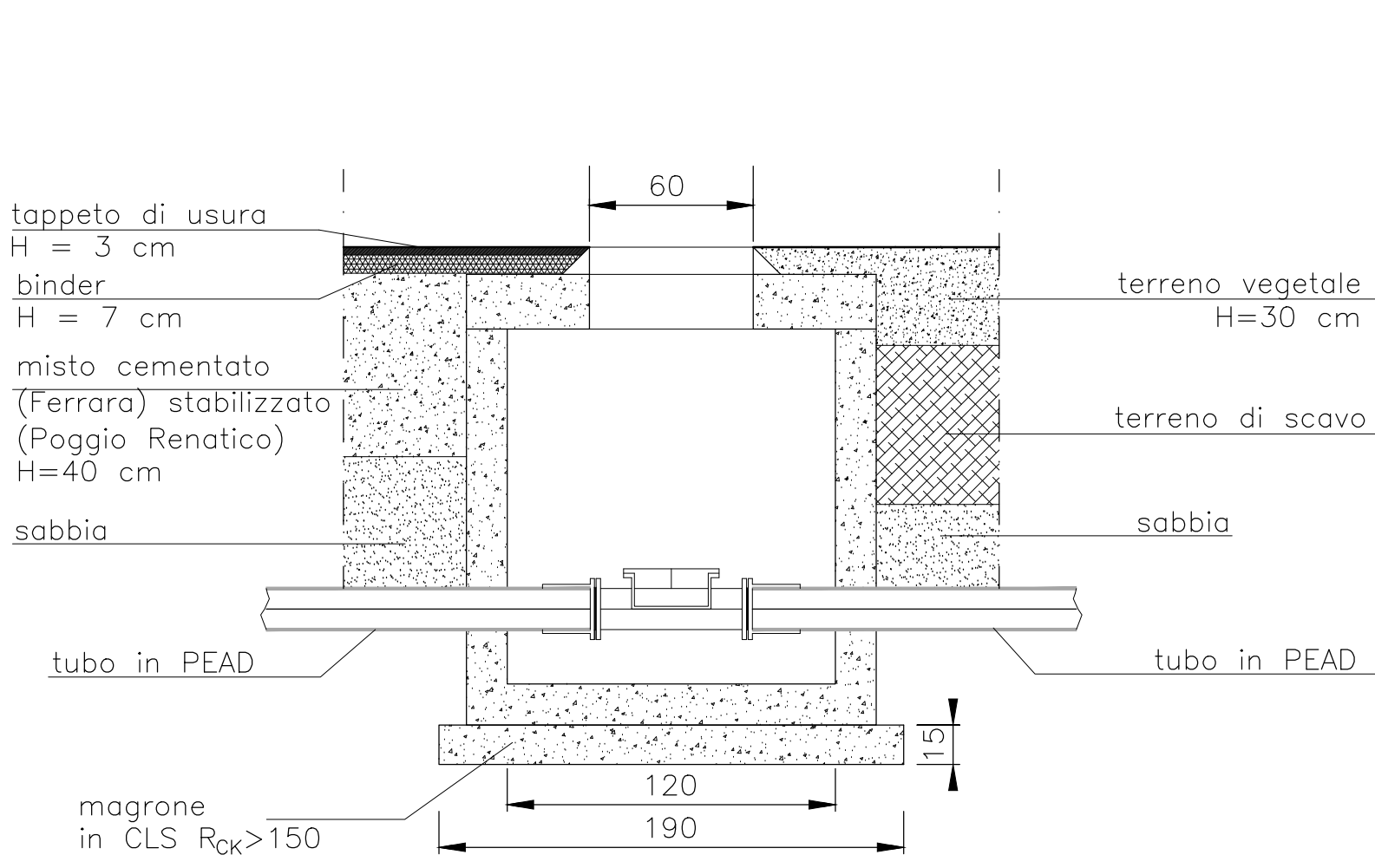
Nota: le larghezze degli scavi, nelle soluzioni illustrate, saranno riferite ai materiali e diametri delle tubazioni da posare e alle disposizioni normative vigenti.

PARTICOLARE COSTRUTTIVO POZZETTO QUADRATO DI
SCARICO CON SCATOLA D'ISPEZIONE

PIANTA

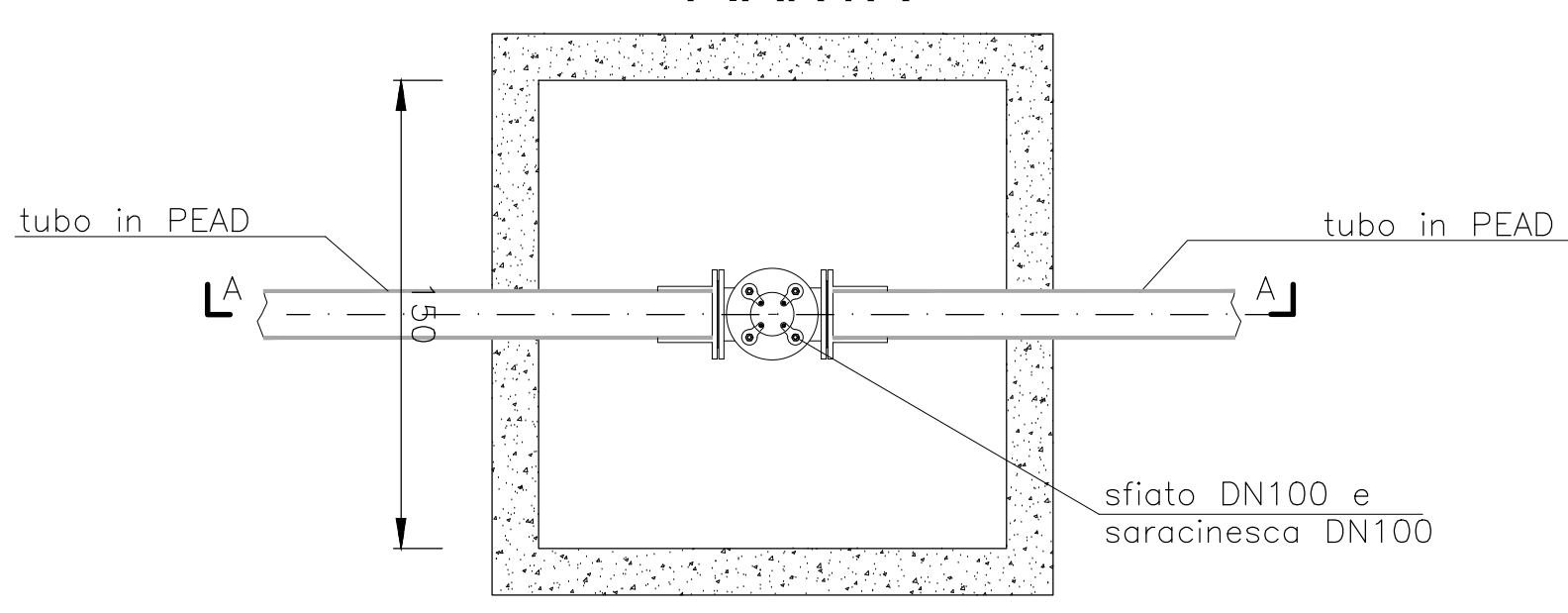


SEZIONE A-A

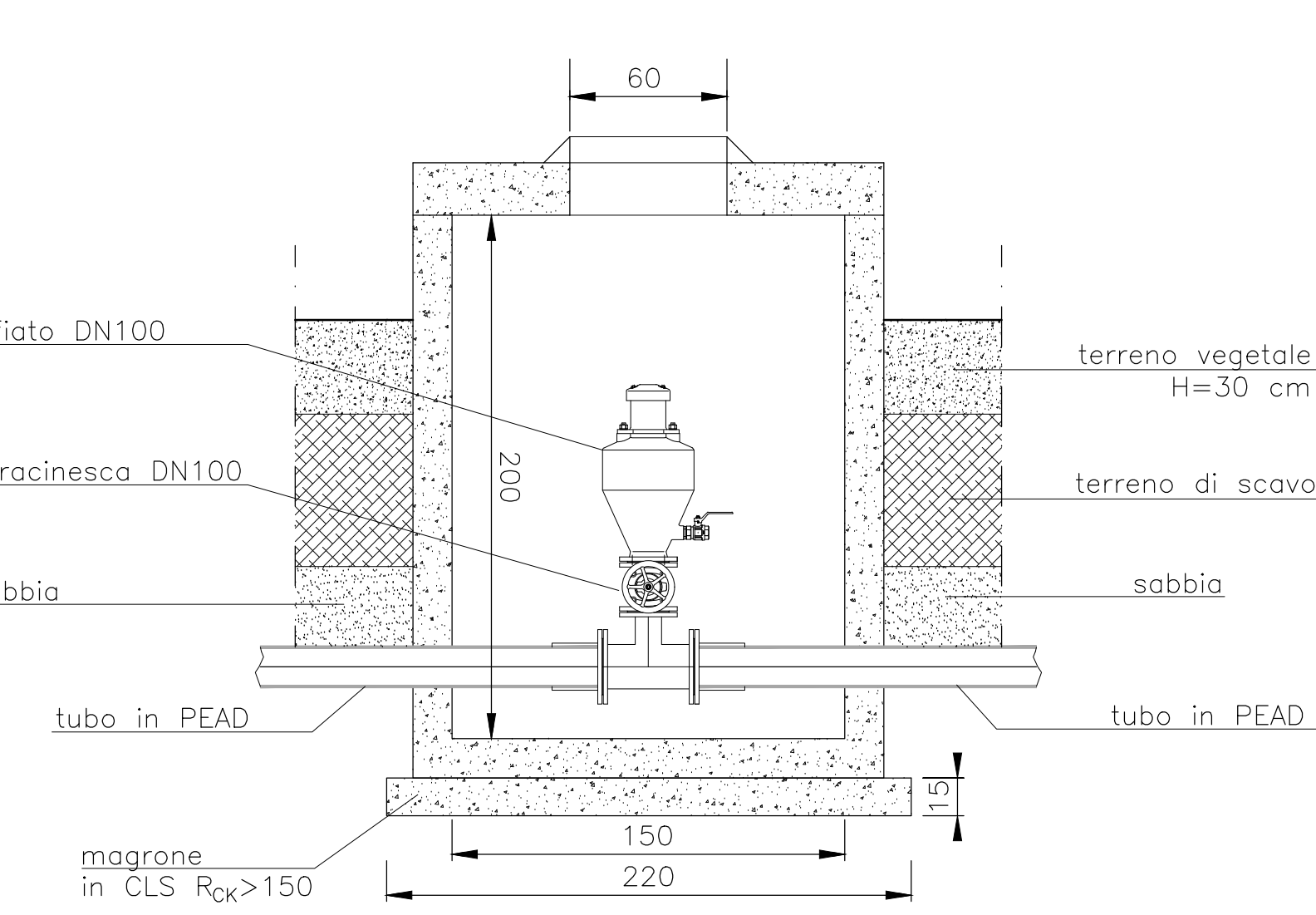


PARTICOLARE COSTRUTTIVO POZZETTO QUADRATO DI
SFIATO CON SARACINESCA

PIANTA

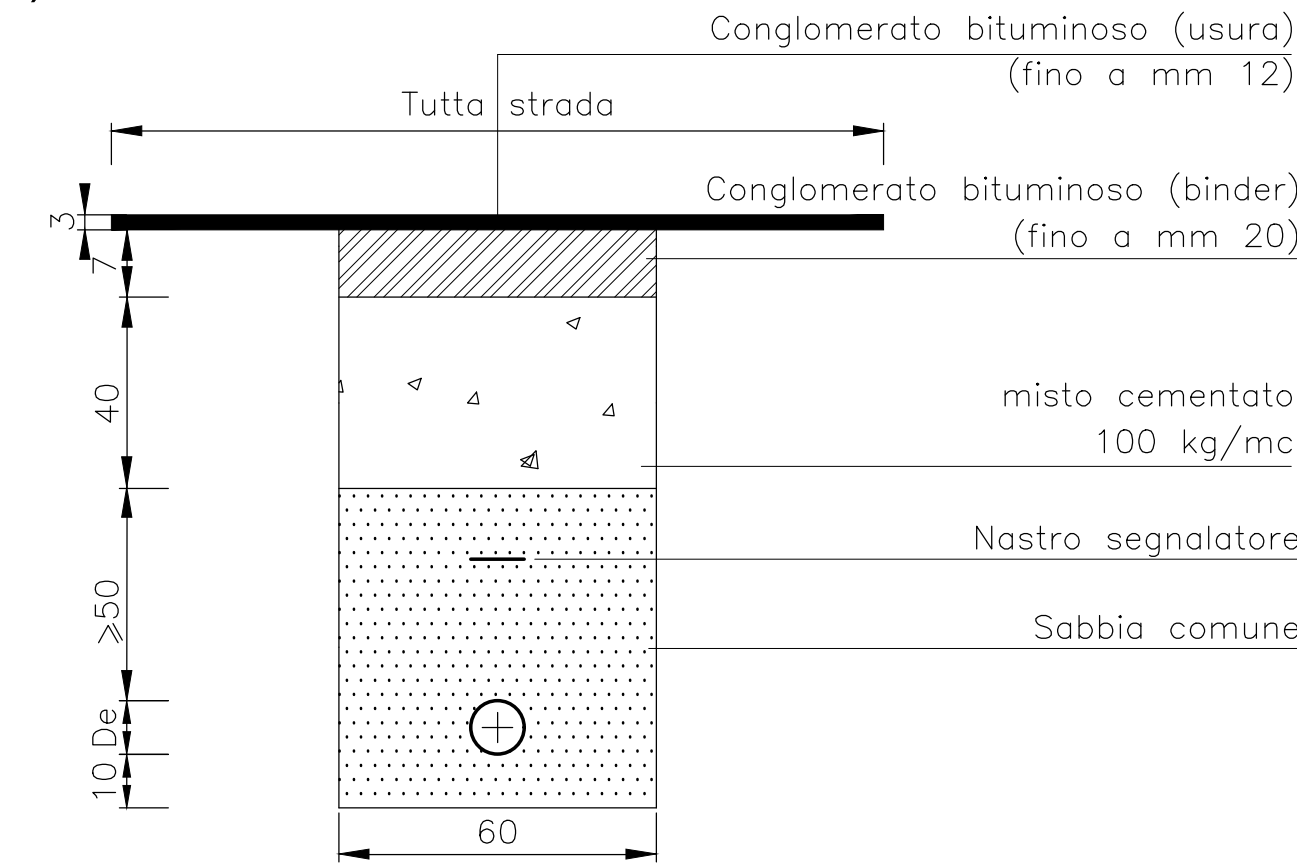


SEZIONE A-A

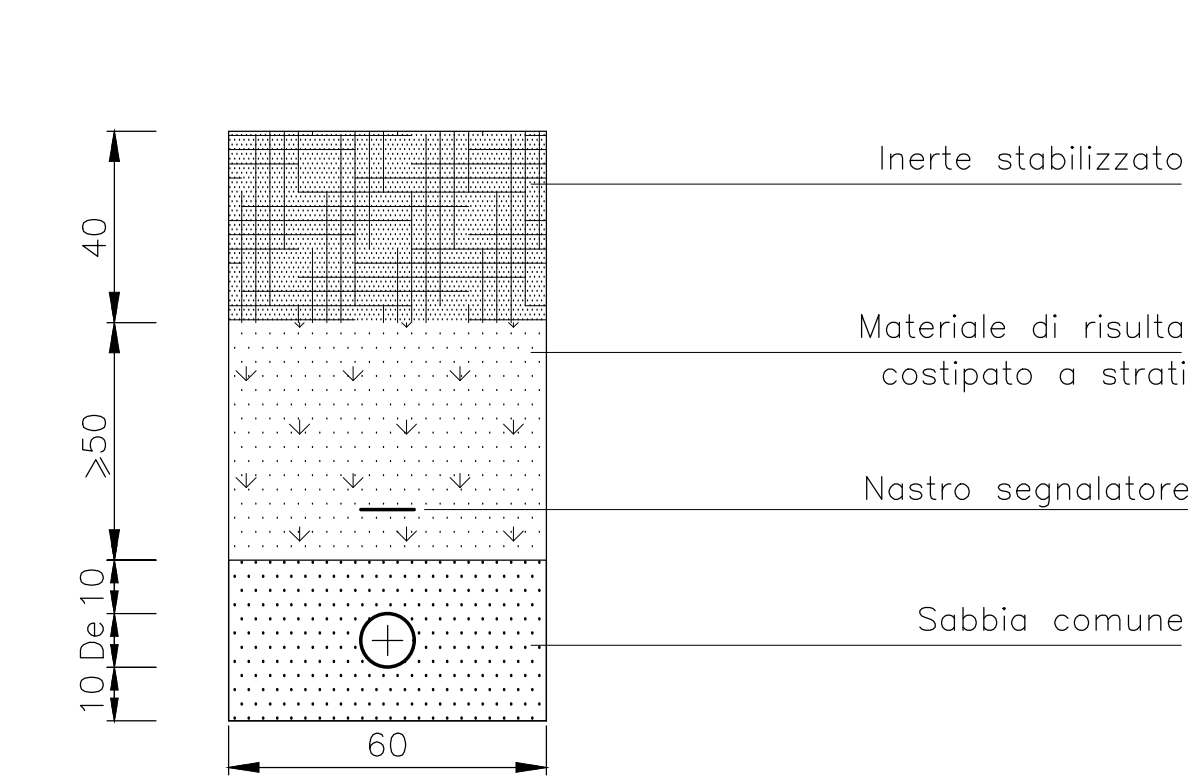


MODALITA' DI RIEMPIMENTO SCAVI E DI RIPRISTINO
SUPERFICIALE COLLETTORE IN PRESSIONE

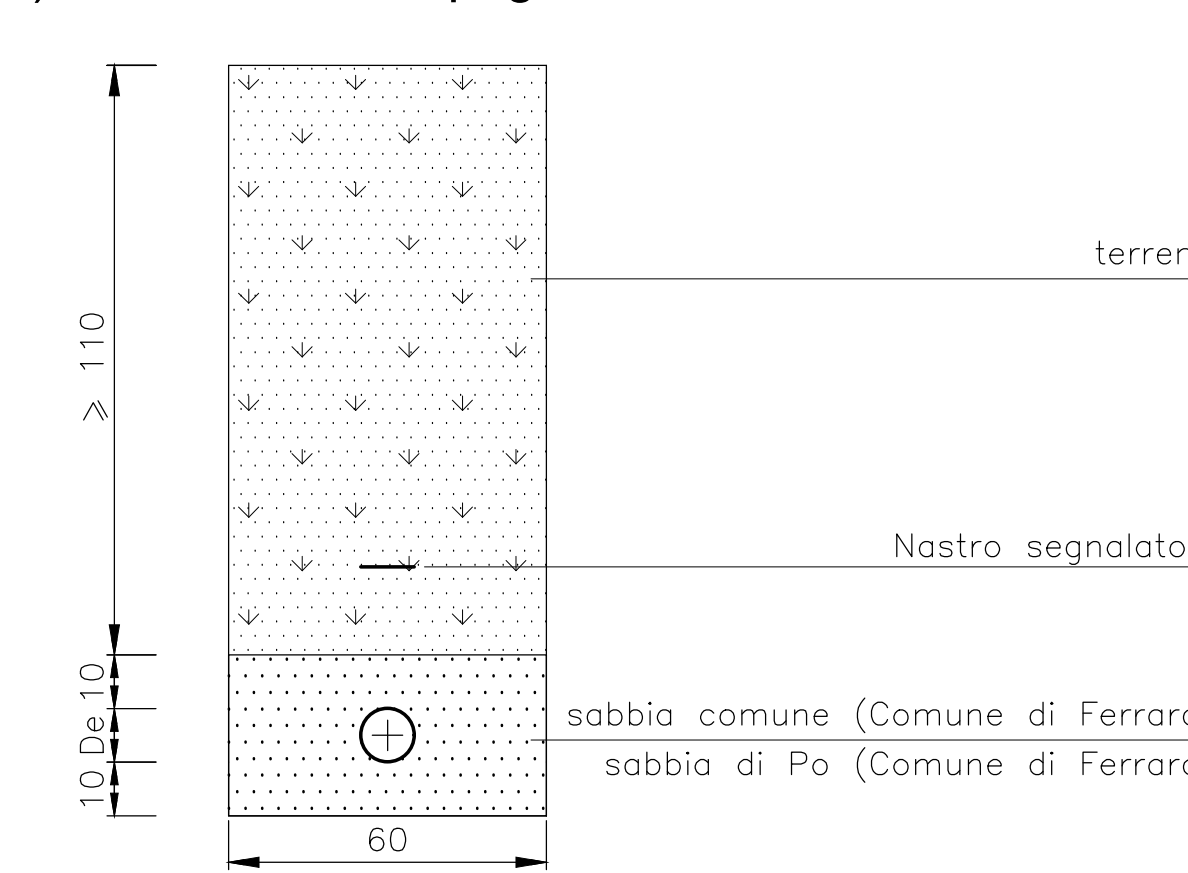
1) Strada comunale Ferrara



3) Strada bianca



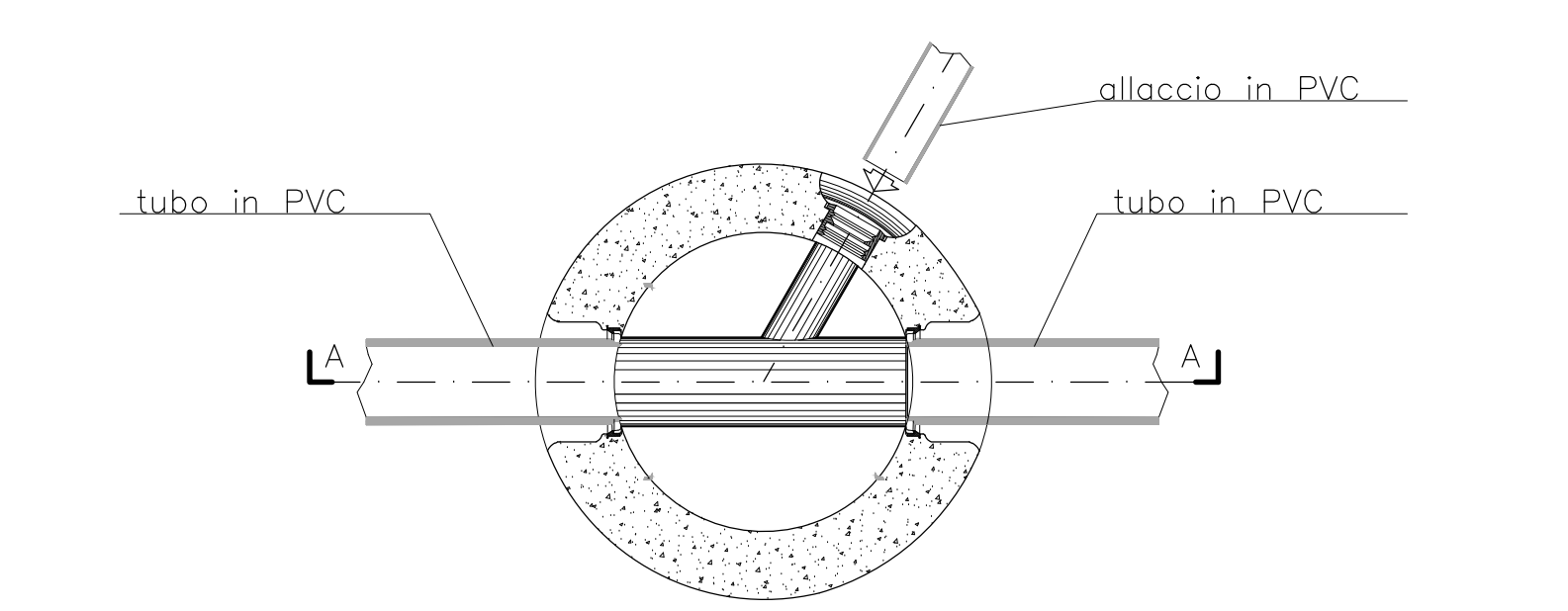
4) Terreno di campagna



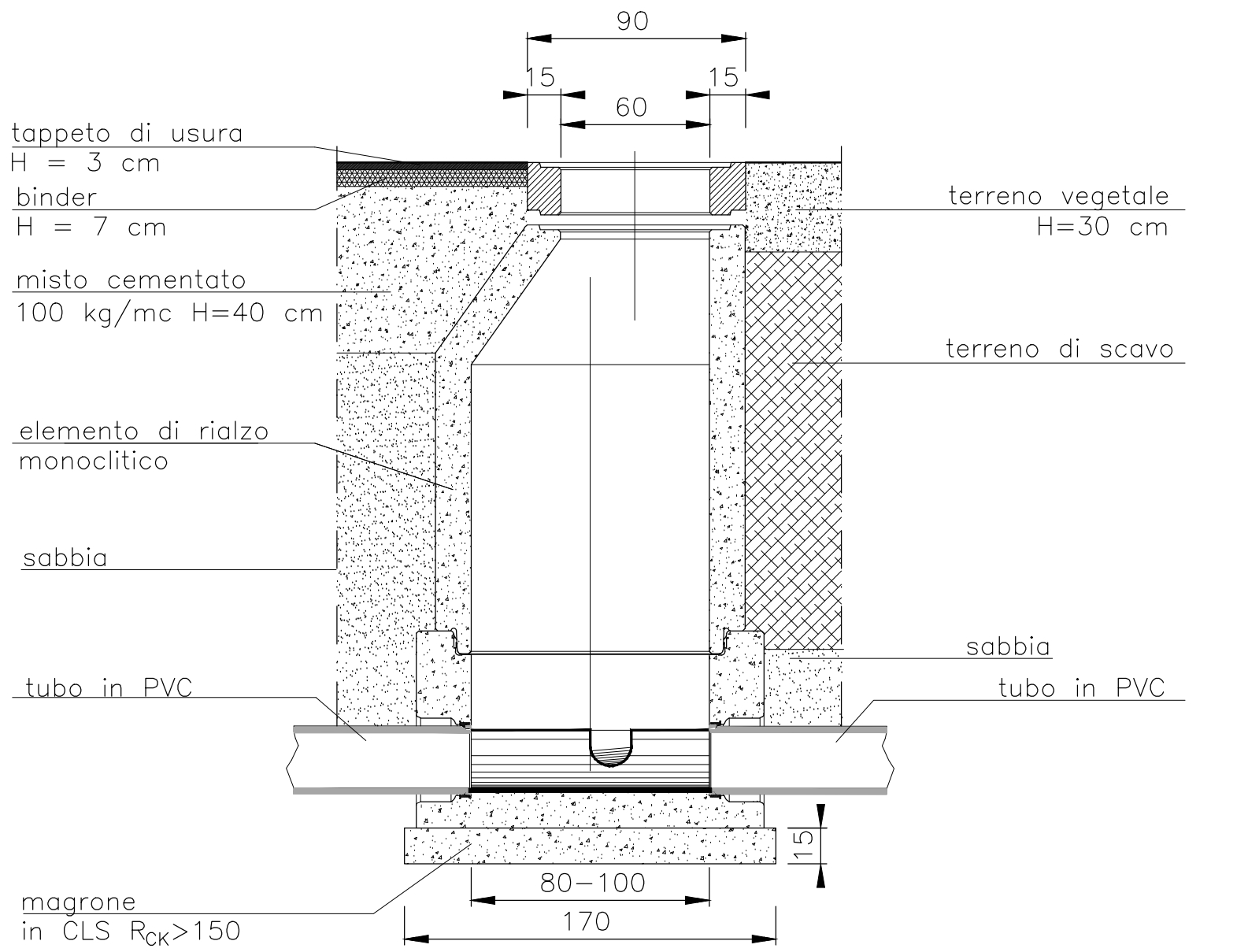
Nota: le larghezze degli scavi, nelle soluzioni illustrate, saranno riferite ai materiali e diametri delle tubazioni da posare e alle disposizioni normative vigenti.

PARTICOLARE COSTRUTTIVO POZZETTO CIRCOLARE
D'ISPEZIONE MONOLITICO A TENUTA

PIANTA

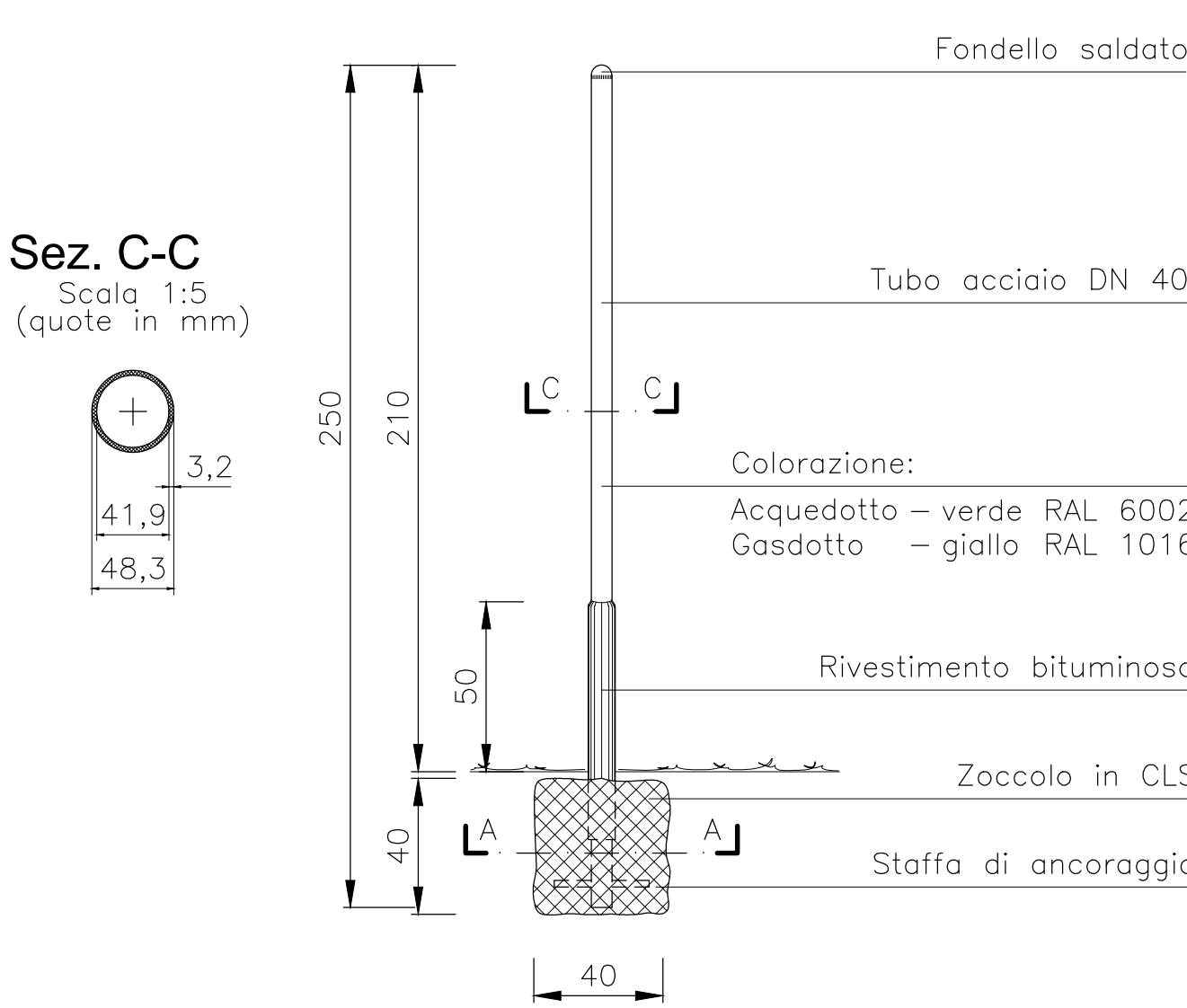


SEZIONE A-A

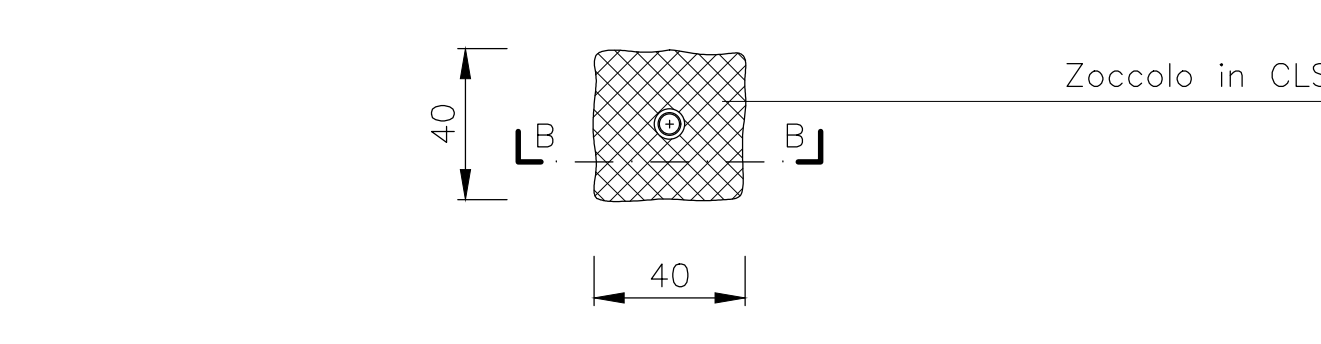


PARTICOLARE COSTRUTTIVO PALO INDICATORE

Sez. B-B



Sez. A-A



3	31/10/2020	Giacomo Furlani	Andrea Spizzi	Riccardo Rizzo	PROGETTO DEFINITIVO – AGGIORNAMENTO
2	24/07/2017	Giacomo Furlani	Rosolino Rizzo	Riccardo Rizzo	PROGETTO DEFINITIVO
REV.	DATA (DATE)	REDAZIONE (DRAWN BY)	CONTROLLO (CHECK D)	APPROVATO (APPR D)	DESCRIZIONE (DESCRIPTION)
FUNZIONE O SERVIZIO (APPARTENANCE) DIREZIONE INGEGNERIA PROGETTAZIONE SISTEMI A RETE ACQUA DENOMINAZIONE IMPIANTO O LAVORO (PLANT OR PROJECT DESCRIPTION) COLLEGAMENTO FOGNARIO A POGGIO RENATICO ED ELIMINAZIONE DEPURATORE DI MONTALBANO					
IDENTIFICATIVO IMPIANTO (PLANT IDENTIFIER)			WBS	CODICE CUP (CUP CODE)	
			R.2190.11.03.00045		
			CODICE DOCUMENTO (CODE)	N° COMMESSA (JOB N°)	
			CU00PG0001	11500224641	
			ID DOCUMENTO (DOC. ID)	NOME FILE (FILE NAME)	
			29761682		
			DENOMINAZIONE DOCUMENTO (DOCUMENT DESCRIPTION)		
			R6.1 Sezioni di scavo e particolari costruttivi 1 di 2		
			SCALA (SCALE)	N° FG. (SH. N°)	DI (LAST)
			VARIE	1	2
21			22	23	A0